



## RICHIESTA DI FINANZIAMENTO:

"Interventi per la salvaguardia della fauna selvatica sul canale Giavons in provincia di Udine"

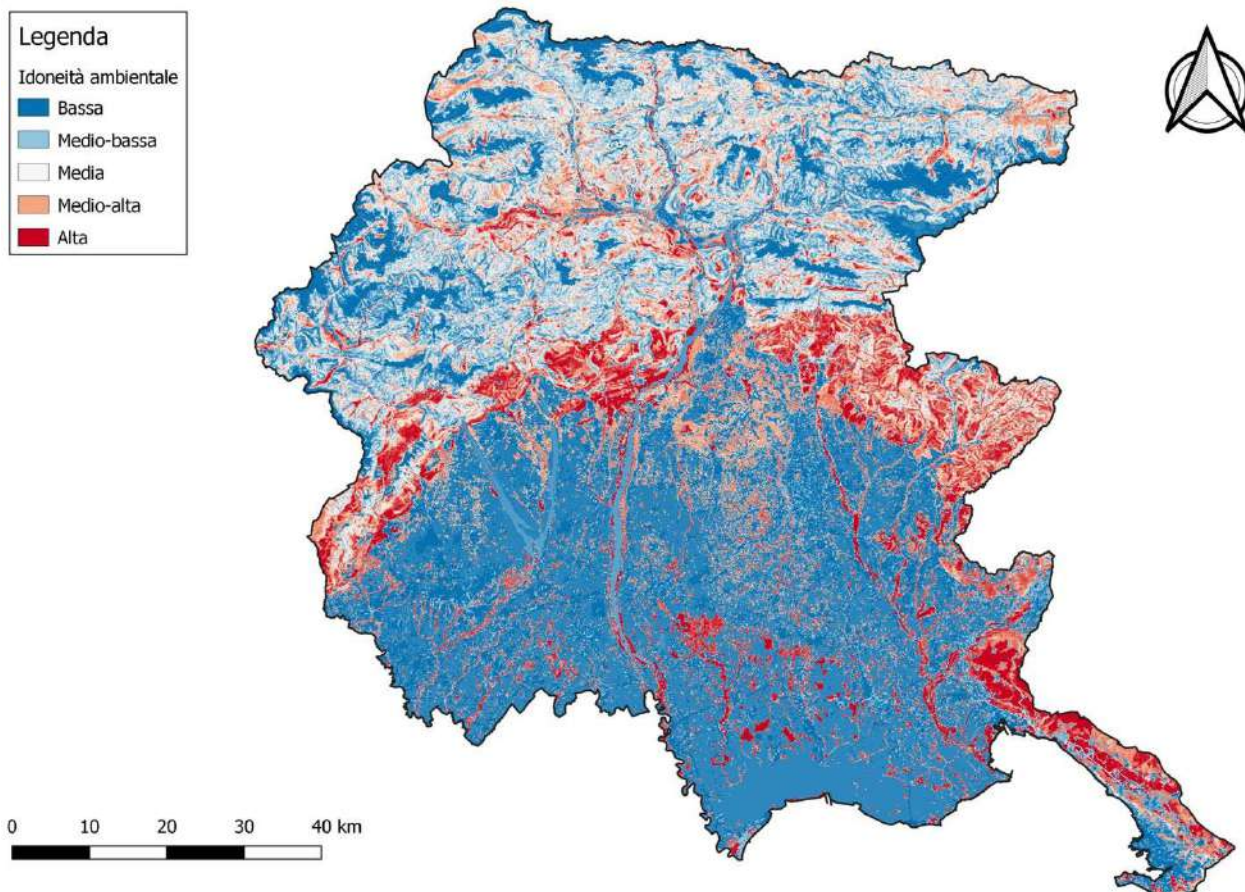
## RELAZIONE

Udine, 10.02.2022

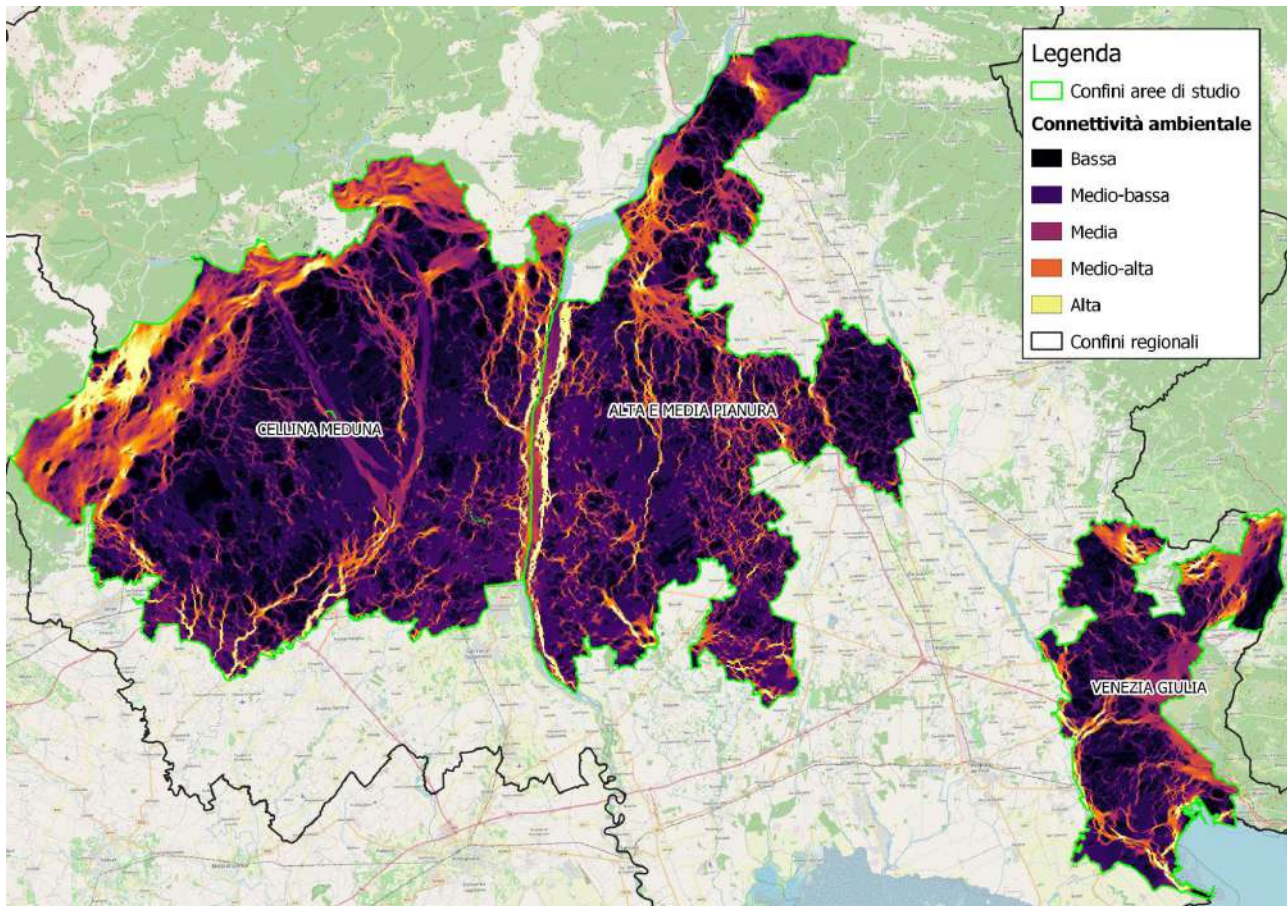


## 1. PREMESSE

L'Analisi preliminare dell'impatto dei canali a fini irrigui sulla fauna selvatica" in Friuli Venezia Giulia, a cura del dott. Stefano Filacorda, del dott. Lorenzo Frangini e del dott. Pesaro dell'Università di Udine, è stata recentemente ampliata con uno studio generale riguardante tutta la Regione Friuli Venezia Giulia il 02.02.2022 è stata presentata durante un incontro alla presenza delle rappresentanze di tutti i consorzi di bonifica e dei funzionari regionali. Di seguito due immagini riguardanti la presentazione.



Mappa vocazionalità capriolo



Connettività ambientale.

### 3. INTERVENTI PROGETTUALI

Il presente progetto, realizzato in collaborazione con il dott. Stefano Filacorda, il dott. Lorenzo Frangini ed il dott. Pesaro dell'Università di Udine, rappresenta un lotto funzionale di lavori relativi ad una serie di tratti appartenenti al gruppo di tratti a maggior rischio individuati nell' "Analisi preliminare dell'impatto dei canali a fini irrigui sulla fauna selvatica".

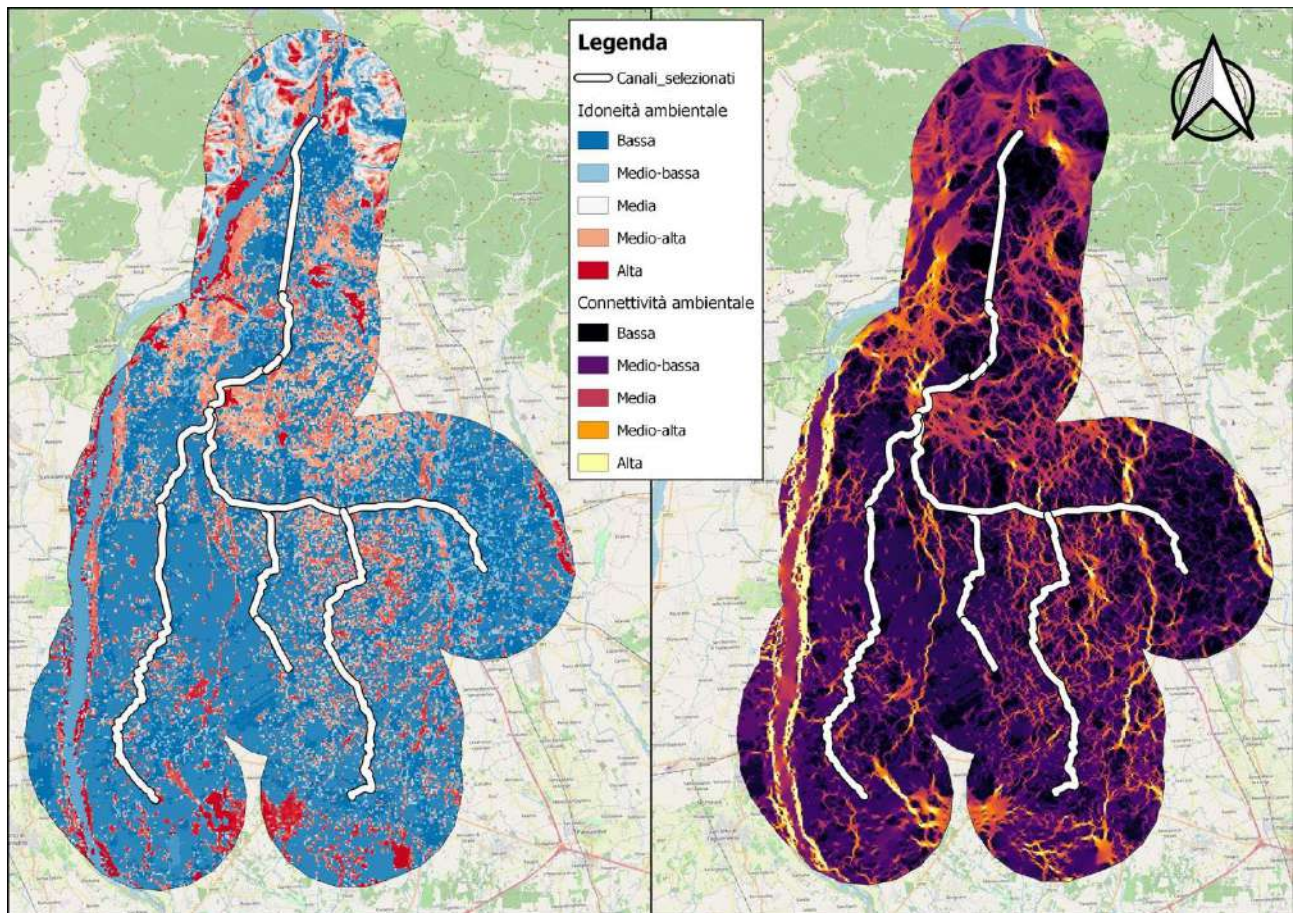
I tratti oggetto del presente intervento proposto si snodano lungo il Canale di Giavons tra la presa ubicata a San Mauro e l'abitato di Maseris. Sono pensati per dare una continuità a quanto è già stato realizzato con i precedenti finanziamenti considerando per alcune tratte la recinzione su entrambe le sponde.

Gli interventi previsti saranno i seguenti:

- pulizia dalla vegetazione (con sfalcio a mano) del terreno laterale alle sponde interessate dal presente progetto, per circa 3 mt di larghezza;



- rettifica del terreno laterale alle sponde interessate dal presente progetto, per una larghezza media di 1,5 metri per permettere una agevole futura manutenzione delle aree (sfalcio manuale o con piccolo mezzo meccanico);
- posa di rete metallica di protezione sulla sponda sinistra del canale Giavons, riguardante tratti localizzati a nord e a sud dell'abitato di Giavons per uno sviluppo di circa 2700 metri;



Mappe di idoneità (pannello di sinistra) e connettività (pannello di destra) per l'area dell'alta e media pianura friulana.



4. PREVENTIVO DELLA SPESA

<b>"Interventi per la salvaguardia della fauna selvatica sul canale Gjavons in provincia di Udine"</b>			
NUM ART.	DESCRIZIONE E COMPUTO	IMPORTO	TOTALE
	<b><u>RIEPILOGO DELLA SPESA</u></b>		
<b>A</b>	<b><u>LAVORI IN APPALTO</u></b>		
	1) Totale lavori	€ 83.875,00	
	3) Oneri per la sicurezza (inclusi oneri anti COVID)	€ 1.600,00	
	<b>TOTALE LAVORI IN APPALTO</b>		<b>€ 85.475,00</b>
<b>B</b>	<b><u>SOMME A DISPOSIZIONE</u></b>		
	<i>Lavori in Diretta Amministrazione</i>		
<b>a)</b>	sfalcio impianti		€ -
	<i>Noli e forniture</i>		
<b>a)</b>	Noleggio mezzi	€ -	
<b>b)</b>	fornite carburanti, lubrificanti e attrezzatura		€ -
	<b>TOTALE LAVORI IN ECONOMIA B)</b>		<b>€ -</b>
	<b>TOTALE LAVORI A) + B)</b>		<b>€ 85.475,00</b>
<b>C</b>	<b><u>SPESE GENERALI SU TOTALE A)+ B)</u></b>		€ 17.095,00
<b>D</b>	Indagini specialistiche		€ 7.930,00
<b>E</b>	<b><u>I.V.A. 22% su totale A) lavori in appalto</u></b>	€ 18.804,50	
<b>F</b>	<b><u>I.V.A. 22% su Noli e Forniture</u></b>	€ -	€ 18.804,50
<b>G</b>	<b><u>imprevisti</u></b>		€ 695,50
	<b>TOTALE GENERALE DELLA SPESA</b>		<b>€ 130.000,00</b>
	<b>e in C.T.</b>		<b>€ 130.000,00</b>
	<b>Spese Generali:</b>		
	20,00 % fino a €. 300.000,00	€ 17.095,00	
		€ 17.095,00	

Indagini specialistiche: E' stata esposta la quota parte spettante al Consorzio di Bonifica Pianura Friulana per l'anno 2022 dell'incarico di redazione della relazione faunistica affidato alla Università di Udine.

Udine, 10.02.2022



**CONSORZIO DI BONIFICA  
PIANURA FRIULANA**

Area Bonifica  
Viale Salaria Unità n° 541  
33030 Udine UD  
C.F. 01174 02829030007  
www.bonificafriulana.it  
TEL. +39 0432 273 811

REGIONE AUTONOMA  
FRIULI VENEZIA GIULIA

RICHIESTA DI FINANZIAMENTO

"INTERVENTI PER LA SALVAGUARDIA DELLA FAUNA SELVATICA  
SUL CANALE GIAVONS IN PROVINCIA DI UDINE"

COROGRAFIA IN SCALA 1:10.000 ZONA DI INTERVENTO E  
PARTICOLARI COSTRUTTIVI

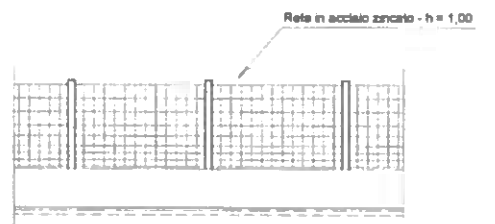
EMMISSIONE	1° ABL.	2° ABL.	3° ABL.	4° ABL.	5° ABL.	6° ABL.	7° ABL.
18.03.2022							
REDATTORE	VERIFICATORE	VALUTATORE	S.L.P.				
geom. Mauro Vidoni			Ing. Stefano Bongiovanni				

DOCUMENTO RISERVATO CON DIVIETO PER CHIUNQUE DI RIPRODURLO O RENDERSI NOTO A TERZI SENZA AUTORIZZAZIONE

PIANTA TIPO RECINZIONE Scala 1/50



PROSPETTO Scala 1/50



SEZIONE TIPO RECINZIONE Scala 1/50

